

GEODETICKÉ ÚDAJE

Výpis z databáze Železničního bodového pole

Databáze: **szgdb** ----- Umístěná v: localhost : 5432

Pracoviště: **SŽG Praha, pracoviště Pardubice** - 18. 02. 2020 10:32:41 - Zita, Leoš

!!! NEŘÍZENÁ KOPIE !!!

str. 1/8

Traťový úsek: **1631** Hradec Králové hl.n. (mimo) - Ostroměř (mimo)
Definiční úsek: **04** Všešary - Sadová
Číslo bodu: **3100** km: **10,883** Katastrální území: Mokrovousy

Souřadnice JTSK

Y = 649101,176

X = 1034175,012

Nadm. výška 270,749

Souřadnice ETRS89

Latitude N 50°16'26.29058"

Longitude E 15°42'24.22448"

El. High 314.388

Výškový systém: Bpv

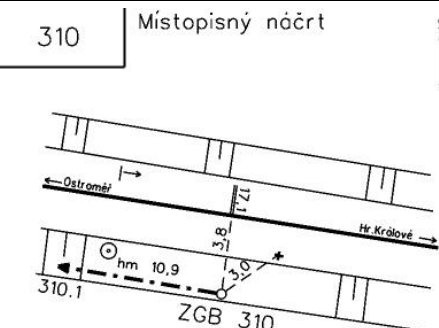
Typ určení výšky: Nivelací

Typ určení bodu: GNSS

Třída přesnosti: 1

Splnění TKP: ANO

Druh stabilizace: kámen



km 10,883

Poznámka: kámen s měřickým hřebem: ETRF 2000

Vyhotovil: SŽG Praha, pracoviště Pardubice

Platnost (od – do): 1. 1. 2011 -

Transformační klíč: 1631_HK_Ostromer_klic1 2010

Původ bodu: Bodové pole pro podrobné měření

Traťový úsek: **1631** Hradec Králové hl.n. (mimo) - Ostroměř (mimo)
Definiční úsek: **04** Všešary - Sadová
Číslo bodu: **3101** km: **11,148** Katastrální území: Mokrovousy

Souřadnice JTSK

Y = 649261,269

X = 1033974,690

Nadm. výška 269,342

Souřadnice ETRS89

Latitude N 50°16'32.10931"

Longitude E 15°42'14.98999"

El. High 312.990

Výškový systém: Bpv

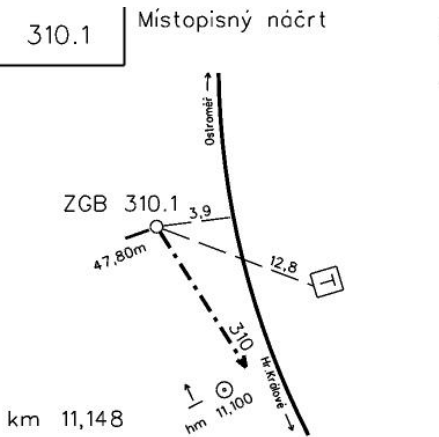
Typ určení výšky: Nivelací

Typ určení bodu: GNSS

Třída přesnosti: 1

Splnění TKP: ANO

Druh stabilizace: kámen



km 11,148

Poznámka: žulový kámen: ETRF 2000

Vyhotovil: SŽG Praha, pracoviště Pardubice

Platnost (od – do): 1. 1. 2011 -

Transformační klíč: 1631_HK_Ostromer_klic1 2010

Původ bodu: Bodové pole pro podrobné měření

GEODETICKÉ ÚDAJE

Výpis z databáze Železničního bodového pole

Databáze: **szgdb** ----- Umístěná v: localhost : 5432

Pracoviště: **SŽG Praha, pracoviště Pardubice** - 18. 02. 2020 10:32:41 - Zita, Leoš

!!! NEŘÍZENÁ KOPIE !!!

str. 2/8

Traťový úsek: **1631** Hradec Králové hl.n. (mimo) - Ostroměř (mimo)
Definiční úsek: **04** Všestary - Sadová
Číslo bodu: **539** km: **11,394** Katastrální území: Dohalice

Souřadnice JTSK

Y = 649256,591

X = 1033727,556

Nadm. výška 268,118

Souřadnice ETRS89

Latitude

Longitude

El. High

Výškový systém: Bpv

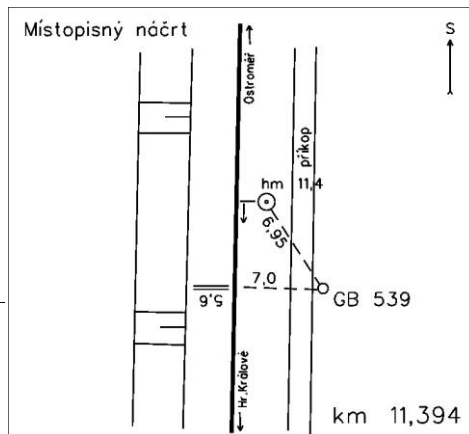
Typ určení výšky: Nivelací

Typ určení bodu: POL

Třída přesnosti: 2

Splnění TKP: ANO

Druh stabilizace: kámen



Poznámka: kámen s měřickým hřebem

Vyhotovil: SŽG Praha, pracoviště Pardubice

Platnost (od – do): 1. 1. 2011 -

Transformační klíč:

Původ bodu: Bodové pole pro podrobné měření

Traťový úsek: **1631** Hradec Králové hl.n. (mimo) - Ostroměř (mimo)
Definiční úsek: **04** Všestary - Sadová
Číslo bodu: **540** km: **11,646** Katastrální území: Dohalice

Souřadnice JTSK

Y = 649274,468

X = 1033477,271

Nadm. výška 266,943

Souřadnice ETRS89

Latitude

Longitude

El. High

Výškový systém: Bpv

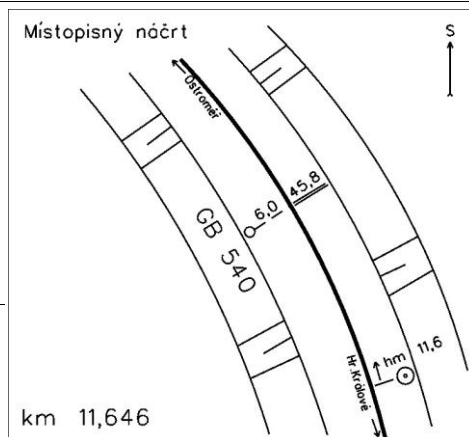
Typ určení výšky: Nivelací

Typ určení bodu: POL

Třída přesnosti: 2

Splnění TKP: ANO

Druh stabilizace: kámen



Poznámka: kámen s měřickým hřebem

Vyhotovil: SŽG Praha, pracoviště Pardubice

Platnost (od – do): 1. 1. 2011 -

Transformační klíč:

Původ bodu: Bodové pole pro podrobné měření

GEODETICKÉ ÚDAJE

Výpis z databáze Železničního bodového pole

Databáze: **szgdb** ----- Umístěná v: localhost : 5432

Pracoviště: **SŽG Praha, pracoviště Pardubice** - 18. 02. 2020 10:32:41 - Zita, Leoš

!!! NEŘÍZENÁ KOPIE !!!

str. 3/8

Traťový úsek: **1631** Hradec Králové hl.n. (mimo) - Ostroměř (mimo)
Definiční úsek: **04** Všešary - Sadová
Číslo bodu: **3110** km: **11,915** Katastrální území: Dohalice

Souřadnice JTSK

Y = 649399,186

X = 1033250,164

Nadm. výška 266,735

Souřadnice ETRS89

Latitude N 50°16'54.85794"

Longitude E 15°42'3.70588"

El. High 310.388

Výškový systém: Bpv

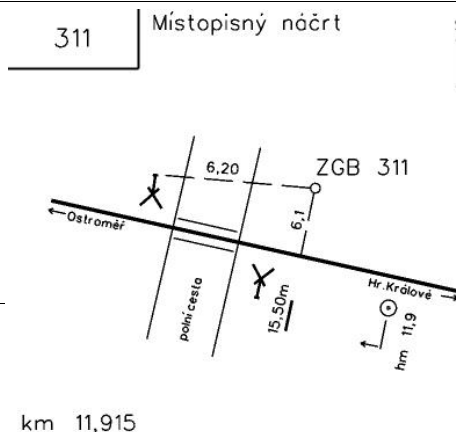
Typ určení výšky: Nivelací

Typ určení bodu: GNSS

Třída přesnosti: 1

Splnění TKP: ANO

Druh stabilizace: kámen



Poznámka: žulový kámen+OTZ: ETRF 2000

Vyhotovil: SŽG Praha, pracoviště Pardubice

Platnost (od – do): 1. 1. 2011 -

Transformační klíč: 1631_HK_Ostromer_klic1 2010

Původ bodu: Bodové pole pro podrobné měření

Traťový úsek: **1631** Hradec Králové hl.n. (mimo) - Ostroměř (mimo)
Definiční úsek: **04** Všešary - Sadová
Číslo bodu: **541** km: **12,162** Katastrální území: Dohalice

Souřadnice JTSK

Y = 649627,954

X = 1033151,144

Nadm. výška 263,900

Souřadnice ETRS89

Latitude

Longitude

El. High

Výškový systém: Bpv

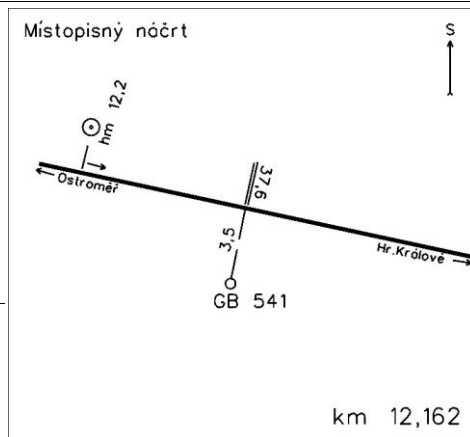
Typ určení výšky: Nivelací

Typ určení bodu: POL

Třída přesnosti: 2

Splnění TKP: ANO

Druh stabilizace: kámen



Poznámka: kámen s měřickým hřebem

Vyhotovil: SŽG Praha, pracoviště Pardubice

Platnost (od – do): 1. 1. 2011 -

Transformační klíč:

Původ bodu: Bodové pole pro podrobné měření

GEODETICKÉ ÚDAJE

Výpis z databáze Železničního bodového pole

Databáze: **szqdb** ----- Umístěná v: localhost : 5432

Pracoviště: **SŽG Praha, pracoviště Pardubice** - 18. 02. 2020 10:32:41 - Zíta, Leoš

!!! NEŘÍZENÁ KOPIE !!!

str. 4/8

Traťový úsek: 1631		Hradec Králové hl.n. (mimo) - Ostroměř (mimo)			
Definiční úsek: 04		Všestary - Sadová			
Číslo bodu: 542		km: 12,416 Katastrální území: Dohalice			
<div><div>Souřadnice</div><div>JTSK</div><div>Y = 649854,876</div><div>X = 1033037,634</div><div>Nadm. výška 261,904</div><div>Souřadnice</div><div>ETRS89</div><div>Latitude</div><div>Longitude</div><div>El. High</div></div>		<div><div>Místopisný náčrt</div><div></div></div>		<div><div></div><div></div></div>	
<div>Výškový systém: Bpv</div> <div>Typ určení výšky: Nivelací</div> <div>Typ určení bodu: POL</div> <div>Třída přesnosti: 2</div> <div>Splnění TKP: ANO</div> <div>Druh stabilizace: kámen</div>					
Poznámka: kámen s měřickým hřebem					
Vyhotovil: SŽG Praha, pracoviště Pardubice					
Platnost (od – do): 1. 1. 2011 -					
Transformační klíč:					
Původ bodu: Bodové pole pro podrobné měření					

Traťový úsek: 1631		Hradec Králové hl.n. (mimo) - Ostroměř (mimo)			
Definiční úsek: 04		Všestary - Sadová			
Číslo bodu: 543		km: 12,605 Katastrální území: Dohalice			
<div><div>Souřadnice</div><div>JTSK</div><div>Y = 650024,282</div><div>X = 1032963,651</div><div>Nadm. výška 260,606</div><div>Souřadnice</div><div>ETRS89</div><div>Latitude</div><div>Longitude</div><div>El. High</div></div>		<div><div>Místopisný náčrt</div><div></div></div>		<div><div></div><div></div></div>	
<div>Výškový systém: Bpv</div> <div>Typ určení výšky: Nivelací</div> <div>Typ určení bodu: POL</div> <div>Třída přesnosti: 2</div> <div>Splnění TKP: ANO</div> <div>Druh stabilizace: hřeb</div>					
Poznámka: měřický hřeb					
Vyhotovil: SŽG Praha, pracoviště Pardubice					
Platnost (od – do): 1. 1. 2011 -					
Transformační klíč:					
Původ bodu: Bodové pole pro podrobné měření					

GEODETICKÉ ÚDAJE

Výpis z databáze Železničního bodového pole

Databáze: **szgdb** ----- Umístěná v: localhost : 5432

Pracoviště: **SŽG Praha, pracoviště Pardubice** - 18. 02. 2020 10:32:41 - Zita, Leoš

!!! NEŘÍZENÁ KOPIE !!!

str. 5/8

Traťový úsek: **1631** Hradec Králové hl.n. (mimo) - Ostroměř (mimo)
Definiční úsek: **04** Věstary - Sadová
Číslo bodu: **3120** km: **12,850** Katastrální území: Dohalice

Souřadnice JTSK

Y = 650248,924

X = 1032866,189

Nadm. výška 258,622

Souřadnice ETRS89

Latitude N 50°17'3.91035"

Longitude E 15°41'18.77526"

El. High 302.262

Výškový systém: Bpv

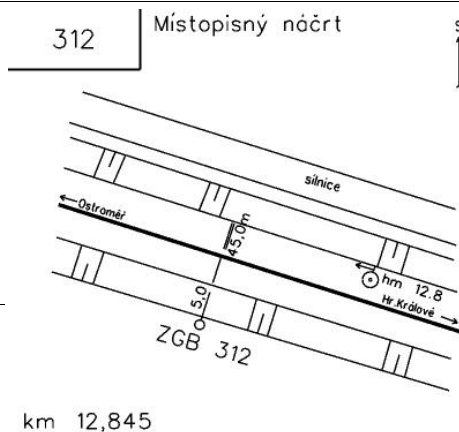
Typ určení výšky: Nivelací

Typ určení bodu: GNSS

Třída přesnosti: 1

Splnění TKP: ANO

Druh stabilizace: kámen



km 12,845



Poznámka: žulový kámen+OTZ: ETRF 2000

Vyhotovil: SŽG Praha, pracoviště Pardubice

Platnost (od – do): 1. 1. 2011 -

Transformační klíč: 1631_HK_Ostromer_klic1 2010

Původ bodu: Bodové pole pro podrobné měření

Traťový úsek: **1631** Hradec Králové hl.n. (mimo) - Ostroměř (mimo)
Definiční úsek: **04** Věstary - Sadová
Číslo bodu: **544** km: **13,028** Katastrální území: Dohalice

Souřadnice JTSK

Y = 650373,411

X = 1032730,462

Nadm. výška 258,737

Souřadnice ETRS89

Latitude

Longitude

El. High

Výškový systém: Bpv

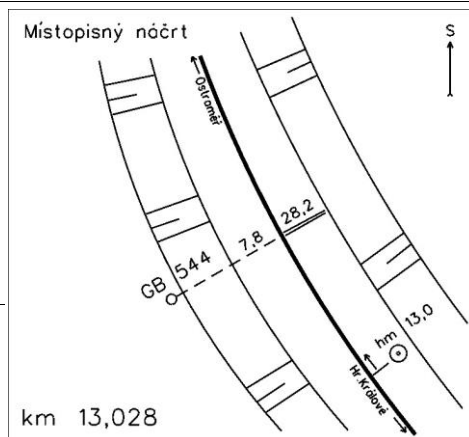
Typ určení výšky: Nivelací

Typ určení bodu: POL

Třída přesnosti: 2

Splnění TKP: ANO

Druh stabilizace: kámen



km 13,028



Poznámka: kámen s měřickým hřebem

Vyhotovil: SŽG Praha, pracoviště Pardubice

Platnost (od – do): 1. 1. 2011 -

Transformační klíč:

Původ bodu: Bodové pole pro podrobné měření

GEODETICKÉ ÚDAJE

Výpis z databáze Železničního bodového pole

Databáze: **szgdb** ----- Umístěná v: localhost : 5432

Pracoviště: **SŽG Praha, pracoviště Pardubice** - 18. 02. 2020 10:32:41 - Zita, Leoš

!!! NEŘÍZENÁ KOPIE !!!

str. 6/8

Traťový úsek: **1631** Hradec Králové hl.n. (mimo) - Ostroměř (mimo)
Definiční úsek: **04** Věstary - Sadová
Číslo bodu: **545** km: **13,172** Katastrální území: Dohalice

Souřadnice JTSK

Y = 650394,726

X = 1032586,650

Nadm. výška 254,470

Souřadnice ETRS89

Latitude

Longitude

El. High

Výškový systém: Bpv

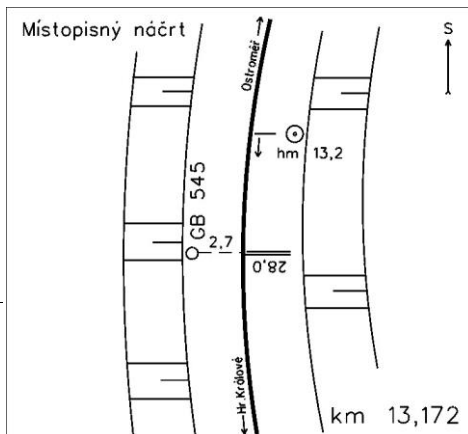
Typ určení výšky: Nivelací

Typ určení bodu: POL

Třída přesnosti: 2

Splnění TKP: ANO

Druh stabilizace: kámen



Poznámka: kámen s měřickým hřebem
Vyhotovil: SŽG Praha, pracoviště Pardubice
Platnost (od – do): 1. 1. 2011 -
Transformační klíč:
Původ bodu: Bodové pole pro podrobné měření

Traťový úsek: **1631** Hradec Králové hl.n. (mimo) - Ostroměř (mimo)
Definiční úsek: **04** Věstary - Sadová
Číslo bodu: **546** km: **13,370** Katastrální území: Dohalice

Souřadnice JTSK

Y = 650323,120

X = 1032404,331

Nadm. výška 253,657

Souřadnice ETRS89

Latitude

Longitude

El. High

Výškový systém: Bpv

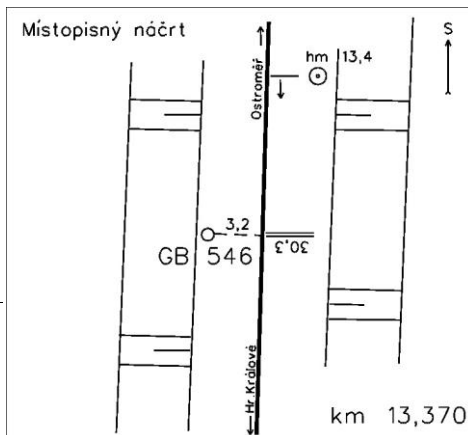
Typ určení výšky: Nivelací

Typ určení bodu: POL

Třída přesnosti: 2

Splnění TKP: ANO

Druh stabilizace: kámen



Poznámka: kámen s měřickým hřebem
Vyhotovil: SŽG Praha, pracoviště Pardubice
Platnost (od – do): 1. 1. 2011 -
Transformační klíč:
Původ bodu: Bodové pole pro podrobné měření

GEODETICKÉ ÚDAJE

Výpis z databáze Železničního bodového pole

Databáze: **szgdb** ----- Umístěná v: localhost : 5432

Pracoviště: **SŽG Praha, pracoviště Pardubice** - 18. 02. 2020 10:32:41 - Zita, Leoš

!!! NEŘÍZENÁ KOPIE !!!

str. 7/8

Traťový úsek: **1631** Hradec Králové hl.n. (mimo) - Ostroměř (mimo)
Definiční úsek: **04** Všestary - Sadová
Číslo bodu: **547** km: **14,082** Katastrální území: Dohalice

Souřadnice JTSK

Y = 649904,274

X = 1031831,078

Nadm. výška 258,690

Souřadnice ETRS89

Latitude

Longitude

El. High

Výškový systém: Bpv

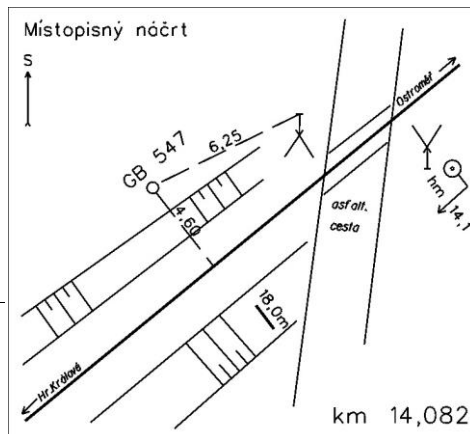
Typ určení výšky: Nivelací

Typ určení bodu: POL

Třída přesnosti: 2

Splnění TKP: ANO

Druh stabilizace: kámen



Poznámka: kámen s měřickým hřebem
Vyhotovil: SŽG Praha, pracoviště Pardubice
Platnost (od – do): 1. 1. 2011 -
Transformační klíč:
Původ bodu: Bodové pole pro podrobné měření

Traťový úsek: **1631** Hradec Králové hl.n. (mimo) - Ostroměř (mimo)
Definiční úsek: **C1** nz. Sadová
Číslo bodu: **548** km: **14,330** Katastrální území: Sadová u Sovětic

Souřadnice JTSK

Y = 649710,949

X = 1031688,910

Nadm. výška 259,166

Souřadnice ETRS89

Latitude

Longitude

El. High

Výškový systém: Bpv

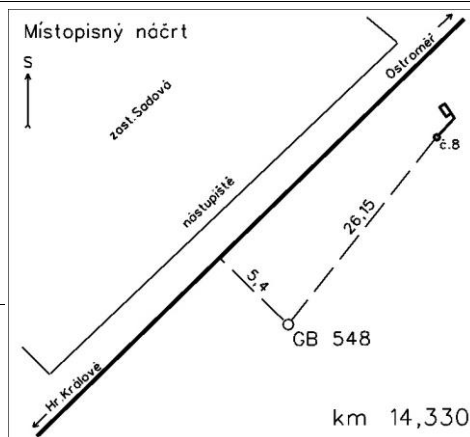
Typ určení výšky: Nivelací

Typ určení bodu: POL

Třída přesnosti: 2

Splnění TKP: ANO

Druh stabilizace: kámen



Poznámka: kámen s měřickým hřebem
Vyhotovil: SŽG Praha, pracoviště Pardubice
Platnost (od – do): 1. 1. 2011 -
Transformační klíč:
Původ bodu: Bodové pole pro podrobné měření

GEODETICKÉ ÚDAJE

Výpis z databáze Železničního bodového pole

Databáze: **szgdb** ----- Umístěná v: localhost : 5432

Pracoviště: **SŽG Praha, pracoviště Pardubice** - 18. 02. 2020 10:32:41 - Zita, Leoš

!!! NEŘÍZENÁ KOPIE !!!

str. 8/8

Traťový úsek: **1631** Hradec Králové hl.n. (mimo) - Ostroměř (mimo)
Definiční úsek: **C1** nz. Sadová
Číslo bodu: **549** km: **14,580** Katastrální území: Sadová u Sovětic

Souřadnice JTSK

Y = 649521,897

X = 1031537,723

Nadm. výška 259,874

Souřadnice ETRS89

Latitude

Longitude

El. High

Výškový systém: Bpv

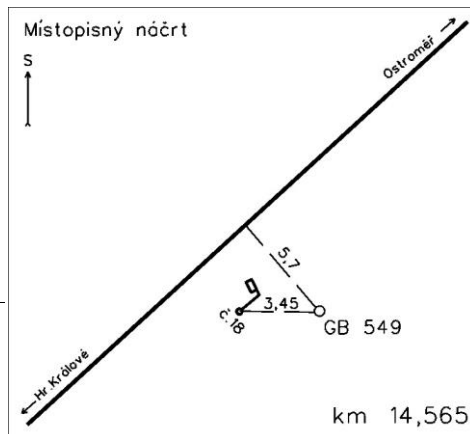
Typ určení výšky: Nivelací

Typ určení bodu: POL

Třída přesnosti: 2

Splnění TKP: ANO

Druh stabilizace: kámen



Poznámka: kámen s měřickým hřebem

Vyhotovil: SŽG Praha, pracoviště Pardubice

Platnost (od – do): 1. 1. 2011 -

Transformační klíč:

Původ bodu: Bodové pole pro podrobné měření